

k.ú. Žernovka

k.ú. Předklášteří

k.ú. Čížky



k.ú. Pejškov u Tišnova

k.ú. Březina u Tišnova




k.ú. Heroltice u Tišnova

Jihomoravský kraj
 Poskytovatelem části finančních prostředků
 na zpracování Změny č. 2 ÚP Vohančice
 byl Jihomoravský kraj

LEGENDA:

-  hranice řešeného území
-  hranice katastrálních území

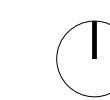
DOPRAVNÍ INFRASTRUKTURA

-  návrh trasy nové účelové komunikace
-  návrh trasy nového pěšího propojení
-  návrh nové zastávky autobusu

ZÁZNAM O ÚČINNOSTI

OZNAČENÍ SPRÁVNÍHO ORGÁNU, KTERÝ POSLEDNÍ ZMĚNU ÚP VYDAL:
 Zastupitelstvo obce Vohančice
 DATUM NABYTÍ ÚČINNOSTI ZMĚNY:

 JMÉNO, PŘÍJMENÍ A FUNKCE OPRAVNĚNÉ ÚŘEDNÍ OSOBY PORIZOVATELE, OTISK RAŽÍTKA:
 Ing. Hana Červenková, referentka Odboru územního plánování MěÚ Tišnov



archislužba.cz
ARCHITEKTI

OBJEDNATEL
 Obec Vohančice, Vohančice 29, 666 01 Tišnov
 PORIZOVATEL
 MěÚ Tišnov, Odbor územního plánování, nám. Míru 346, 666 19 Tišnov
 ZHOTOVITEL
 Ing. arch. Lukáš Pecka, Ph.D., autorizovaný architekt ČKA
 SPOLUPRÁCE
 Ing. arch. Ivana Směťáková

ZMĚNA Č. 2 ÚZEMNÍHO PLÁNU VOHANČICE
DOPRAVNÍ ŘEŠENÍ B.3
 DATUM
 březen 2021

| | |
|------------------------------|----------------|
| MĚŘÍTKO 1 : 5000, e = 2 m | FORMÁT 3 A3 |
|------------------------------|----------------|

Seznam dílčích změn je uveden na výkresech odůvodnění.
 Použitou katastrální mapu poskytl Městský úřad Tišnov,
 Odbor územního plánování v prosinci 2020.