







**LEGENDA:**

-  hranice řešeného území
-  hranice nově vymezeného zastavěného území - aktualizace k 31.1.2020

**VODOVOD, KANALIZACE**

-  ruší se návrh, již zrealizovaný vodovodní řad
-  ruší se návrh, již zrealizovaný kanalizační řad

**ZÁZNAM O ÚČINNOSTI**

OZNAČENÍ SPRÁVNÍHO ORGÁNU, KTERÝ POSLEDNÍ ZMĚNU OP VYDAL:  
 Zastupitelstvo obce Vohančice  
 DATUM NÁBYTÍ ÚČINNOSTI ZMĚNY:  
 .....  
 JMÉNO, PŘÍJMENÍ A FUNKCE OPRAVNĚNÉ ÚŘEDNÍ OSOBY POŘIZOVATELE, OTISK RAZÍTKA:  
 Ing. Hana Červenková, referentka Odboru územního plánování MěÚ Tišnov

**archislužba.cz**  
ARCHITEKTI

---

OBJEDNATEL  
Obec Vohančice, Vohančice 29, 666 01 Tišnov

POŘIZOVATEL  
MěÚ Tišnov, Odbor územního plánování, nám. Míru 346, 666 19 Tišnov

ZHOTOVITEL  
Ing. arch. Lukáš Pecka, Ph.D., autorizovaný architekt ČKA

SPOLUPRÁCE  
Ing. arch. Ivana Smětáková

ZMĚNA Č. 1 ÚZEMNÍHO PLÁNU VOHANČICE - NÁVRH  
 VODNÍ HOSPODÁŘSTVÍ - VODOVOD, KANALIZACE B.4

DATUM leden 2020	MĚRÍTKO 1 : 5000	FORMÁT 3 A3
---------------------	---------------------	----------------

Seznam dílčích změn je uveden na výkresech odůvodnění.  
 Použitou katastrální mapu poskytl Městský úřad Tišnov,  
 Odbor územního plánování v říjnu 2019.