









- LEGENDA:**
-  hranice řešeného území
 -  hranice nově vymezeného zastavěného území - aktualizace k 31.1.2020


- DOPRAVNÍ INFRASTRUKTURA**
-  ruší se návrh místní komunikace C MO2-/5/30
ruší se návrh účelové komunikace P 4/30
 -  ruší se stávající účelová komunikace P 4/30
 -  návrh nové účelové komunikace P 4/30
 -  návrh nového pěšího propojení

ZÁZNAM O ÚČINNOSTI

OZNAČENÍ SPRÁVNÍHO ORGÁNU, KTERÝ POSLEDNÍ ZMĚNU OP VYDAL:
Zastupitelstvo obce Vohančice

DATUM NABÝTÍ ÚČINNOSTI ZMĚNY:
.....

JMÉNO, PŘÍJMĚNÍ A FUNKCE OPRAVNĚNÉ ÚŘEDNÍ OSOBY POŘIZOVATELE, OTISK RAZÍTKA:
Ing. Hana Červenková, referentka Odboru územního plánování MěÚ Tišnov

 **archislužba.cz**
ARCHITEKTI

OBJEDNATEL
Obec Vohančice, Vohančice 29, 666 01 Tišnov

POŘIZOVATEL
MěÚ Tišnov, Odbor územního plánování, nám. Míru 346, 666 19 Tišnov

ZHOTOVITEL
Ing. arch. Lukáš Pecka, Ph.D., autorizovaný architekt ČKA

SPOLUPRÁCE
Ing. arch. Ivana Smětáková

Seznam dílčích změn je uveden na výkresech odůvodnění.
Použitou katastrální mapu poskytl Městský úřad Tišnov,
Odbor územního plánování v říjnu 2019.

ZMĚNA Č. 1 ÚZEMNÍHO PLÁNU VOHANČICE - NÁVRH
DOPRAVNÍ ŘEŠENÍ B.3

DATUM leden 2020	MĚŘÍTKO 1 : 5000	FORMÁT 3 A3
---------------------	---------------------	----------------