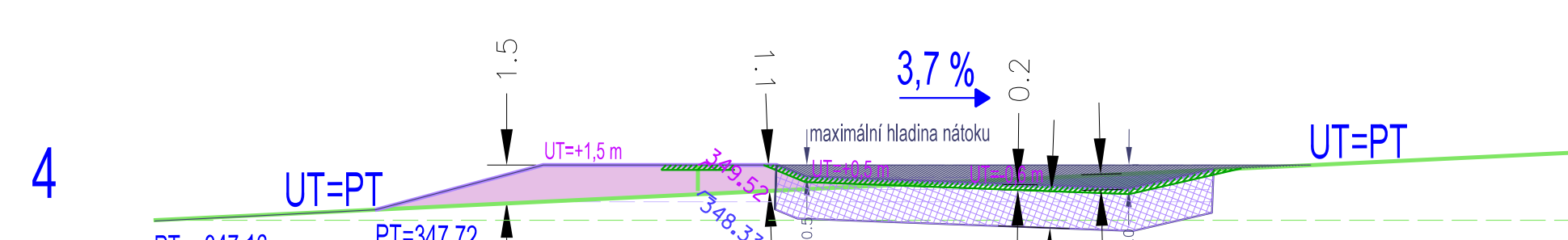
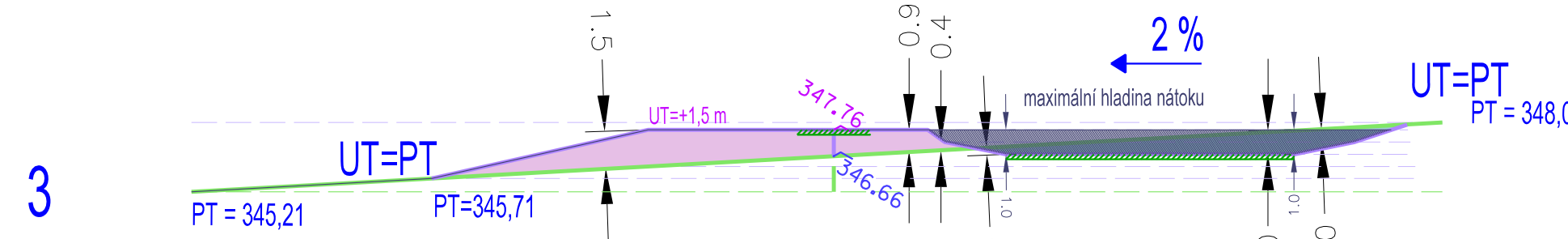
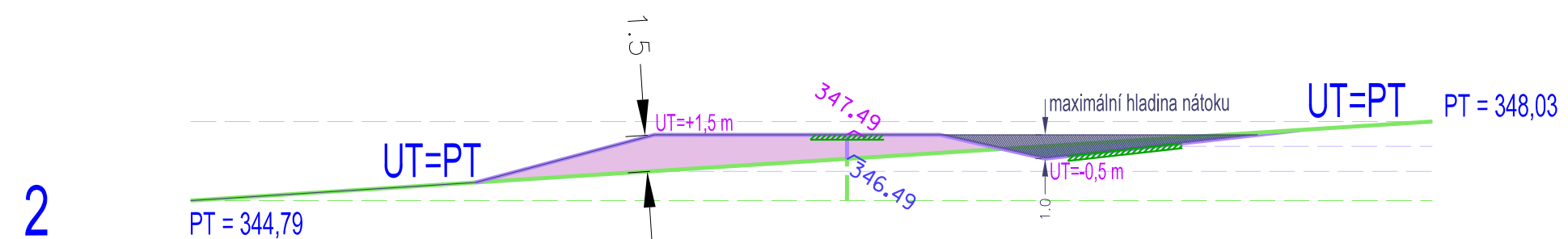
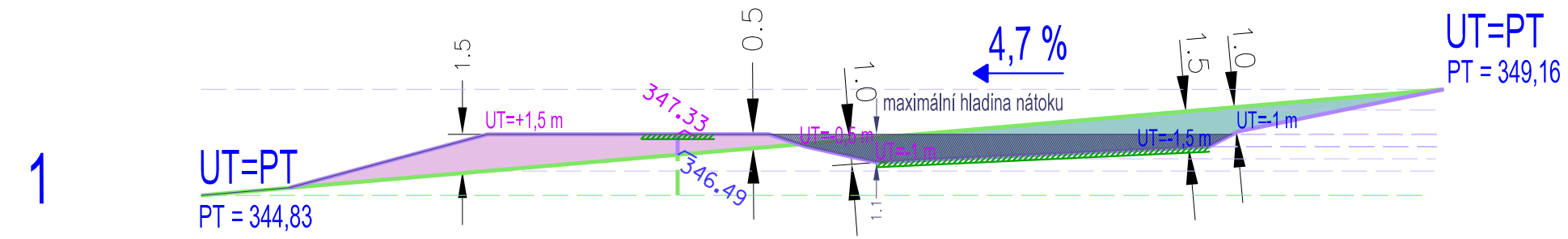
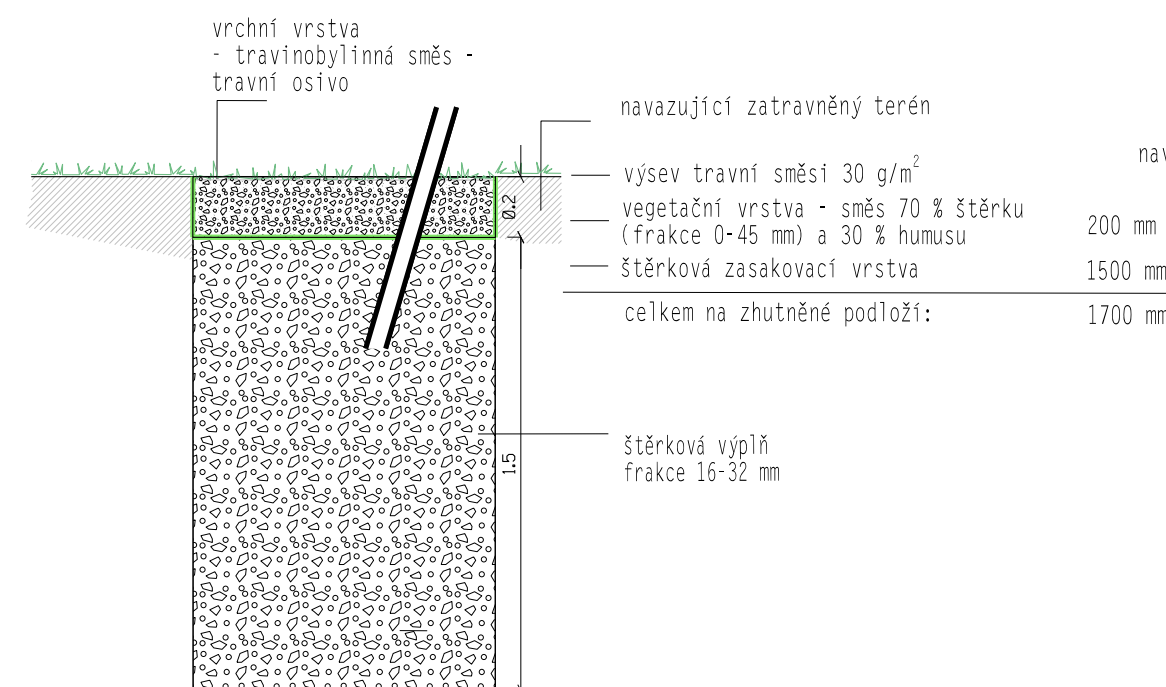


PŘÍČNÉ ŘEZY M 1 : 250



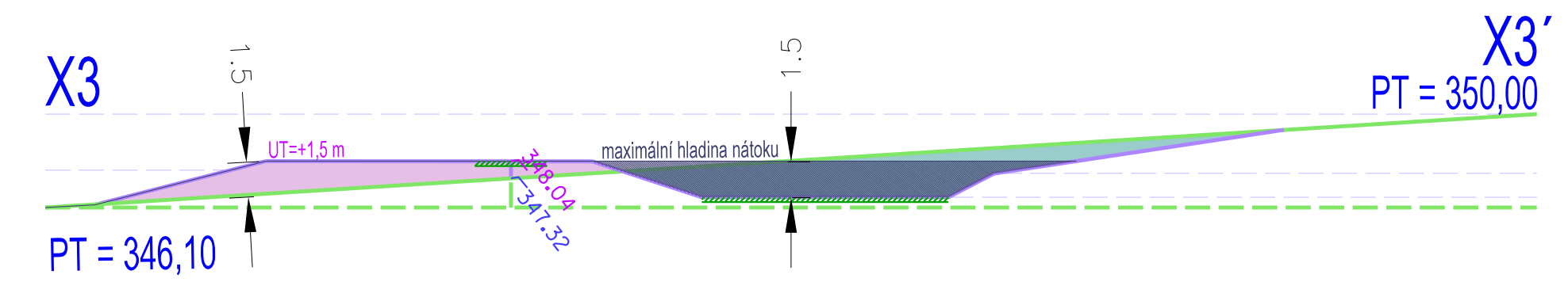
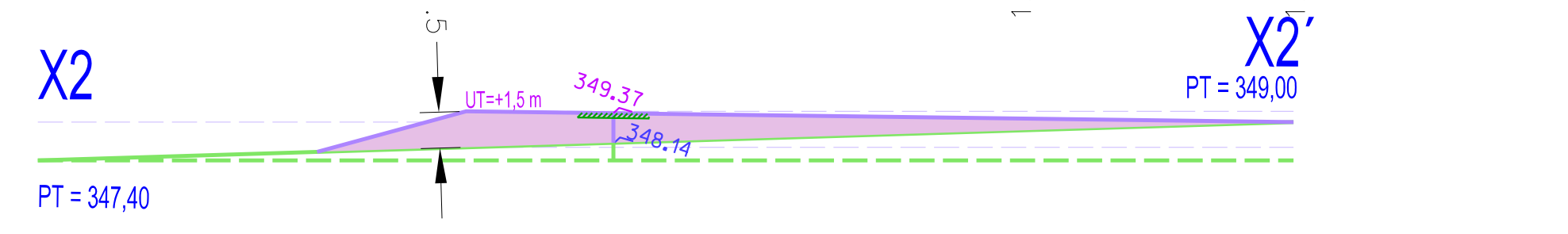
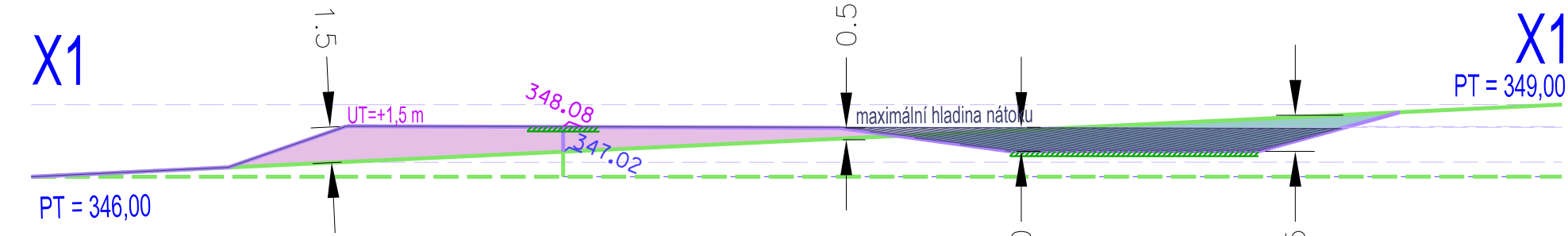
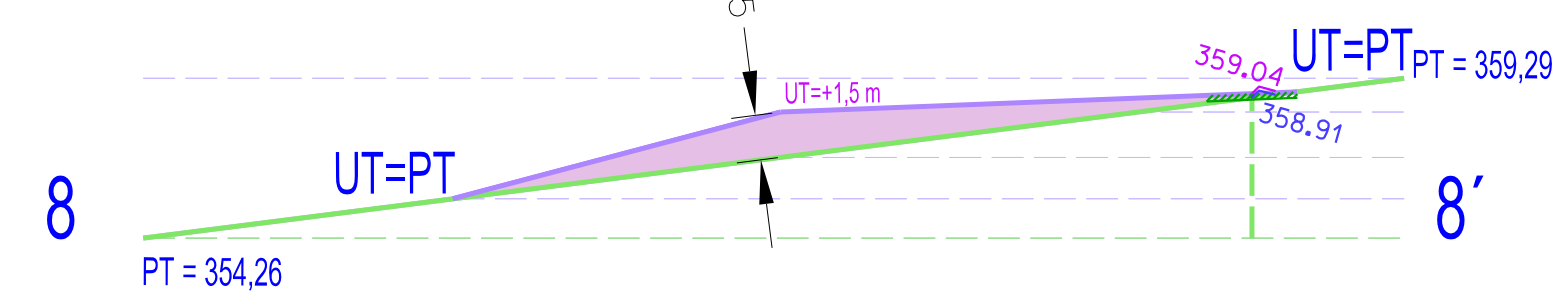
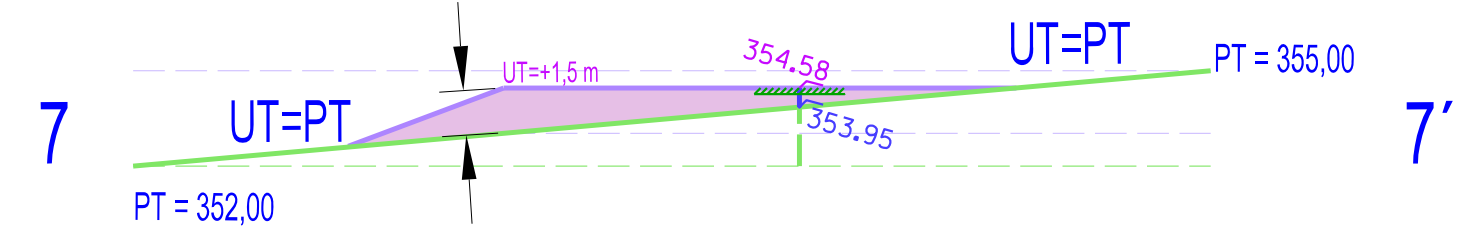
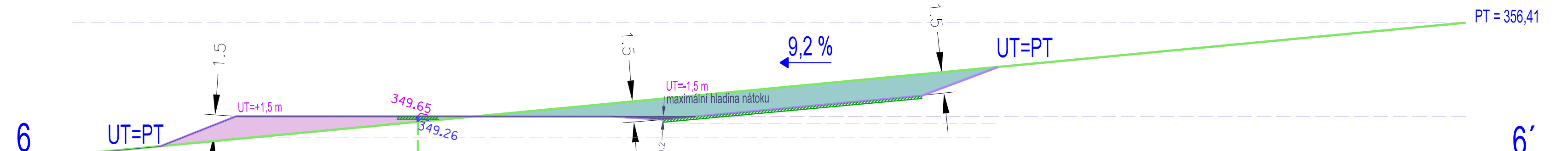
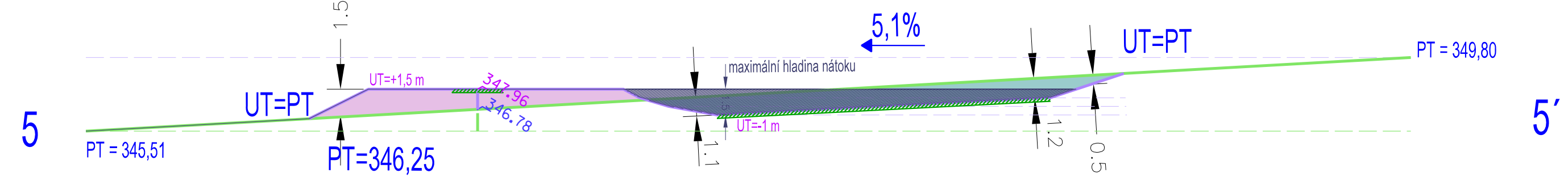
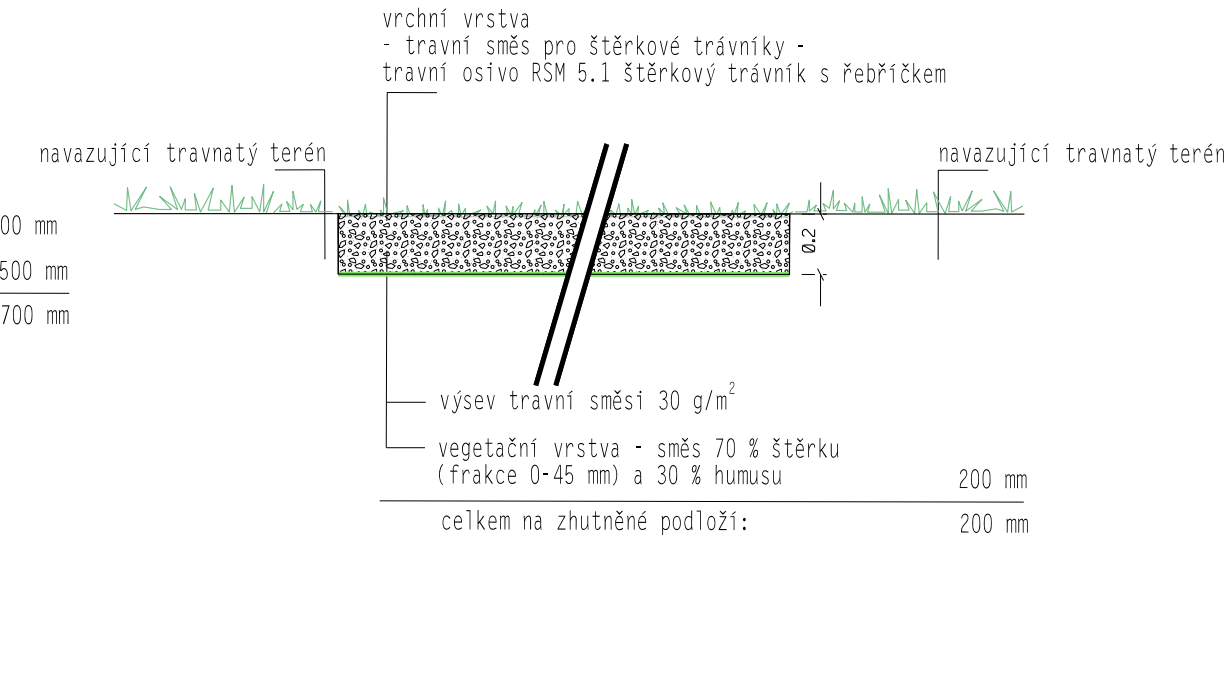
VZOROVÝ ŘEZ A - A' M 1 : 25

ZATRÁVNĚNÝ PROTIEROZNÍ ZASAKOVACÍ PRŮLEH
tl. konstrukce 1700 mm



VZOROVÝ ŘEZ B - B' M 1 : 25

ZÁSAKOVÉ PÁSY A PLOCHY ZE ŠTĚRKOVÉHO TRÁVNÍKU JEDNOVRSTEVNÉHO
tl. konstrukce 200 mm



LEGENDA

- 2% podélné spádování upraveného terénu
- terénní řezy - původní terén
- terénní řezy - upravený terén
- odebrání zeminy pod původní terén
- násyp zeminy nad původní terén
- maximální hladina nátoků
- drenážní štěrkový trávník tl. konstrukce 0,2 m
- zatravněný protierozní vsakovací průleh se štěrkovou výplní hloubky 1,5 m
- výšky - původní terén
- výšky - upravený terén

 Zahradní a krajinná tvorba s.r.o. Ponávka 2, 602 00 Brno tel./fax: 545 577 959 e-mail: info@zahradnitvorba.cz www.zahradnitvorba.cz	akce	Vohančice - Protierozní opatření v trati Haltýře a Skalka	
	objednatel	Obec Vohančice, Vohančice 29, 666 01 Tišnov	
zpracovatel	Zahradní a krajinná tvorba spol. s r.o., Ponávka 185/2, 602 00 Brno		
vedoucí projektant	Ing. Jana Janíková		
vypracoval	Ing. Jana Janíková, Ing. Denisa Hrubanová, Ph.D.		
stupeň	společné povolení	příloha	paré
datum	9/2019	SITUACE TERÉNNÍCH A VEGETAČNÍCH ÚPRAV - PŘÍČNÉ A VZOROVÉ ŘEZY	příloha D 02 - 2
č. zakázky	1501		
měřítko	1:250		