













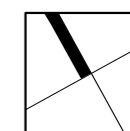



LEGENDA

-  hranice řešeného území
-  hranice záboru ZPF
-  hranice nových terénních úprav
- skryvka a násyp zeminy
-  terénní modelace - navržení podélného valu,
zahlobení pro zásak dešťových srážek
-  výsadba dřevin
-  navržené rozvolněné ostrůvky výsadeb keřů
-  katastrální území Vohančice
-  trasa stávajících nezpevněných cest
-  stávající terénní konfigurace
-  vodní prvek
-  vodní prvek liniový - směr odvodnění území

LEGENDA INŽENÝRSKÝCH SÍTÍ

-  nadzemní vedení
VN ČEZ
-  ochranné pásmo
nadzemní vedení VN ČEZ
-  STL PE d 90 vedení GasNet
-  ochranné pásmo STL PE d 90
vedení GasNet
-  vedení sdělovacího kabelu
CETIN



 Zahradní a krajinná tvorba s.r.o. Ponávka 2, 602 00 Brno tel./fax : 545 577 959 e-mail: info@zahradnitvorba.cz www.zahradnitvorba.cz		akce	
		Vohančice - Protierozní opatření v trati Halyře a Skalka	
objednatel		Obec Vohančice, Vohančice 29, 666 01 Tišnov	
zpracovatel		Zahradní a krajinná tvorba spol. s r.o., Ponávka 185/2, 602 00 Brno	
vedoucí projektant		Ing. Jana Janíková	
vypracoval		Ing. Jana Janíková, Ing. Denisa Hrubanová, Ph.D.	
stupeň	společné povolení	příloha	paré
datum	9/2019	SITUACE ŠIRŠÍCH VZTAHŮ	C 1
č. zakázky	1501		
měřítko	1:5000		