









Změna č. 5 Územního plánu Vohančice zahrnuje dílčí změny:

- Z5/1 Uvedení stávající platné územně plánovací dokumentace do souladu s platnou legislativou.
- Z5/2 Uvedení do souladu s politikou územního rozvoje a nadřazenou územně plánovací dokumentací.
- Z5/3 Aktualizace zastavněného území.
- Z5/4 Vymezení nové zastavitelné plochy Z.19 OH.I - občanské vybavení hřbitovy - rozptylová loučka.
- Z5/5 Vymezení nové zastavitelné plochy Z.20 VZ.k - výroba zemědělská a lesnická - kompostárna.
- Z5/6 Zrušení zastavitelné plochy Z.10 DS, vymezení plochy v krajině K.5.
- Z5/7 Převod zastavitelných ploch Z.4 BI a Z.4 ZZ do ploch stabilizovaných.
- Z5/8 Vymezení koridoru pro dopravní a technickou infrastrukturu CNU.DT1 "Nad Zámkem".
- Z5/9 Vymezení koridoru pro dopravní infrastrukturu CNU.D1 "Podél potoka".
- Z5/10 Úprava rozsahu zastavitelné plochy Z.16.
- Z5/11 Vymezení ploch v krajině K.6, K.7 a K.8.
- Z5/12 Vymezení částí územního plánu s prvky regulačního plánu U.5 a U.6 a úprava částí územního plánu s prvky regulačního plánu U.1.
- Z5/13 Náprava formálních a obsahových nepřesností.
- Z5/14 Změna využití ploch - areál bývalého zemědělského družstva.
- Z5/15 Úprava rozsahu zastavitelné plochy Z.2a BI a její převod do plochy stabilizované.
- Z5/16 Úprava rozsahu zahrad rodinných domů na jižním svahu kopce Bačkovec, vymezení zastavitelné plochy Z.21, Z.22, Z.23 a Z.24.
- Z5/17 Úprava rozsahu LBCNRBK Bačkovec - Jahodník.

LEGENDA:

-  hranice řešeného území
-  U.1 část územního plánu s prvky regulačního plánu
-  zastavěné území aktualizované k 3. 3. 2026
-  zastavěné území rušené
-  zastavitelná plocha
-  T.1 transformační plocha, nové označení
-  plocha změny v krajině
-  Z5/1 označení ploch dílčích změn

Katastrální mapa: ČUZK 02/2026.



archislužba.cz
ARCHITEKTI

OBJEDNATEL
Obec Vohančice, Vohančice 29, 666 01 Tišnov

PORIZOVATEL
Mgr. Zdeněk Kundera, OÚ Vohančice, Vohančice 29, 666 01 Tišnov

ZHOTOVITEL
Ing. arch. Lukáš Pecka, Ph.D., autorizovaný architekt ČKA

SPOLUPRÁCE
Ing. arch. Ivana Smětková

ZMĚNA Č. 5 ÚZEMNÍHO PLÁNU VOHANČICE
VÝKRES ZÁKLADNÍHO ČLENĚNÍ ÚZEMÍ - NÁVRH B.1

DATUM
březen 2026

MĚŘÍTKO
1: 5000

FORMÁT
3 A3